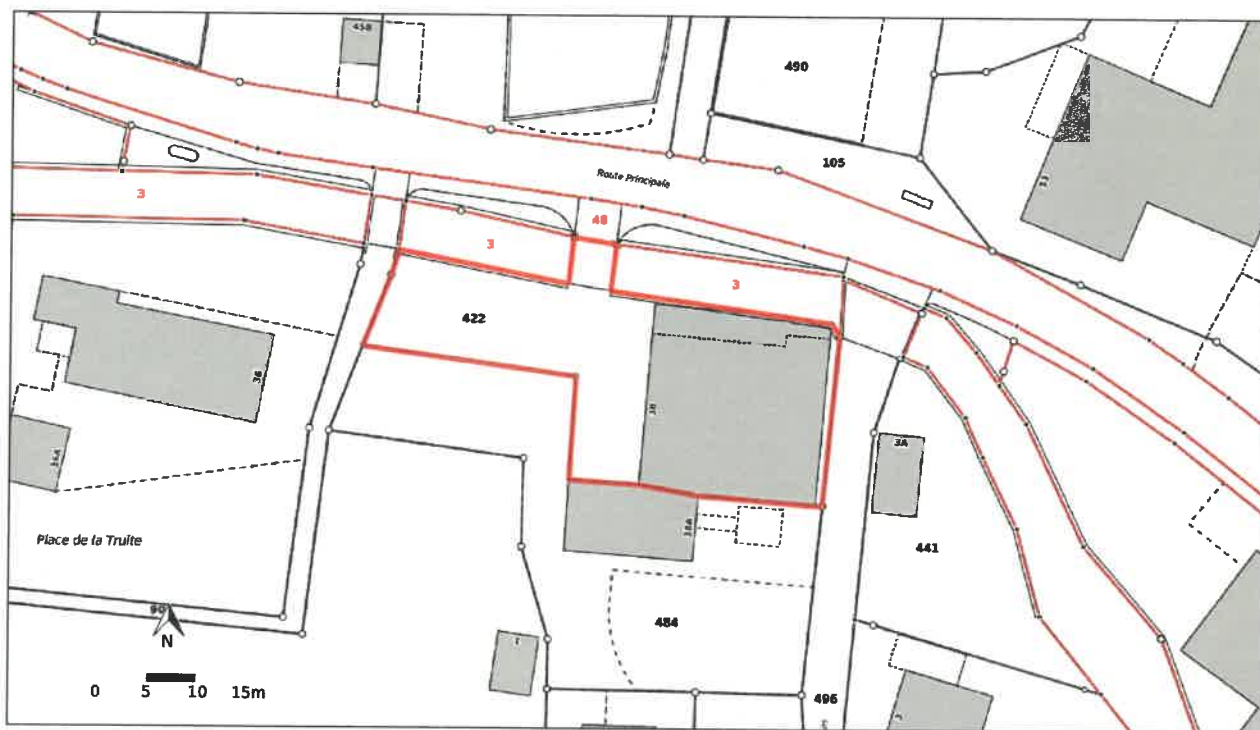


Extrait du cadastre des restrictions de droit public à la propriété foncière (cadastre RDPPF)



Immeuble no.	422
No. EGRID	CH685244067766
Commune	Mervelier (6715)
Cadastre	Mervelier
Surface de l'immeuble	701 m ²

Identifiant de l'extrait	20190930082343
Date de création	30.09.2019
Organisme responsable du cadastre	Section du cadastre et de la géoinformation Rue des Moulins 2 2800 Delémont

Certification

(Tampon)

(Date)

(Signature)



Table des matières

Restrictions à la propriété foncière qui touchent l'immeuble 422 de Mervelier

Page

3 Plans d'affectation (cantonaux/communaux)

5 Degré de sensibilité au bruit (dans les zones d'affectation)

Restrictions à la propriété foncière qui ne touchent pas l'immeuble

Zones réservées des routes nationales
Zones réservées des installations ferroviaires
Alignements des installations ferroviaires
Zones réservées des installations aéroportuaires
Alignements des installations aéroportuaires
Plan de la zone de sécurité des aéroports
Cadastre des sites pollués
Sites pollués - domaine des aérodromes civils
Sites pollués - domaine des transports publics
Zones de protection des eaux souterraines
Périmètres de protection des eaux souterraines
Limites forestières statiques
Distances par rapport à la forêt
Zones réservées

Restrictions à la propriété foncière pour lesquelles aucune donnée n'est disponible

Alignements des routes nationales
Sites pollués - domaine militaire

Informations générales

Le contenu du cadastre RDPPF est supposé connu. Le canton du Jura n'engage pas sa responsabilité sur l'exactitude ou la fiabilité des documents législatifs dans leur version électronique. L'extrait a un caractère informatif et ne crée aucun droit ou obligation. Les documents juridiquement contraignants sont ceux qui ont été légalement adoptés ou publiés. La certification d'un extrait confirme la concordance de cet extrait avec le cadastre RDPPF à la date d'établissement dudit extrait.

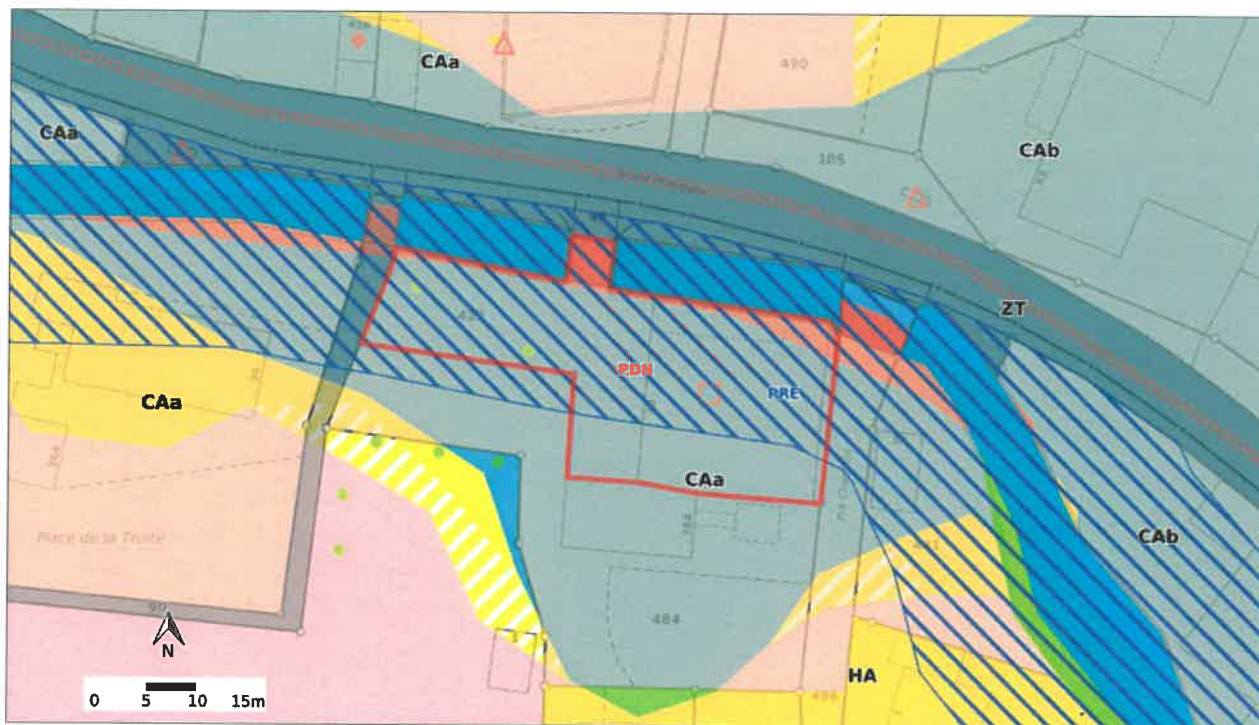
Données de base

Plan cadastral du SIT-Jura à partir des données de la mensuration officielle.
30.09.2019.

Vous trouverez d'autres informations sur les RDPPF sous

<http://www.jura.ch/rdppf>

Plans d'affectation (cantonaux/communaux)



Légende		Type	Part	Part en %
		Secteur de danger moyen	632 m ²	90.2 %
		Secteur de danger élevé	68 m ²	9.7 %
		Arbre		
		Arbre		
		Bâtiment inscrit au RBC		
		Zone centre - CAa	681 m ²	97.1 %
		Périmètre réservé aux eaux	553 m ²	78.9 %
		Périmètre de danger naturel	701 m ²	100.0 %
Autre légende (visible dans le cadre)				
		Secteur d'indication de dangers		
		Secteur de danger résiduel		
		Secteur de danger faible		
		Grenier		
		Fontaine		
		Chemin IVS		
		Zone centre - CAB		
		Zone d'habitation - HA		
		Zone de transport - ZT		
		Cours d'eau et plan d'eau		

Autre légende (visible dans le cadre)  Bosquet, haie

Légende thématique complète

https://geo.jura.ch/crdppf/proj/public/legend/R073_topiclegend.pdf

Dispositions juridiques

Règlement communal sur les constructions - Mervelier, 6715_RCC

https://geo.jura.ch/doc/RCC/6715_RCC_Mervelier.pdf

Bases légales

Ordonnance sur les constructions et l'aménagement du territoire, RSJU 701.11

https://rsju.jura.ch/scripts/modules/PDFViewer/viewer/viewer.html?EnableDownload=1&file=%2Ffr%2Fviewdocument.html%3Fidn%3D20124%26id%3D31373%26v%3D9%26Download%3D1%26Fn%3D701.11_01.08.1990.pdf

Loi sur les constructions et l'aménagement du territoire, RSJU 701.1

[https://rsju.jura.ch/scripts/modules/PDFViewer/viewer/viewer.html?EnableDownload=1&file=%2Ffr%2Fviewdocument.html%3Fidn%3D20124%26id%3D36917%26v%3D9%26Download%3D1%26Fn%3D701.1_01.07.2019.pdf&FileTitle=701.1%20-%20Loi%20sur%20les%20constructions%20et%20l%E2%80%99am%C3%A9nagement%20du%20territoire%20\(LCAT\)](https://rsju.jura.ch/scripts/modules/PDFViewer/viewer/viewer.html?EnableDownload=1&file=%2Ffr%2Fviewdocument.html%3Fidn%3D20124%26id%3D36917%26v%3D9%26Download%3D1%26Fn%3D701.1_01.07.2019.pdf&FileTitle=701.1%20-%20Loi%20sur%20les%20constructions%20et%20l%E2%80%99am%C3%A9nagement%20du%20territoire%20(LCAT))

Loi fédérale sur l'aménagement du territoire, RS 700

<https://www.admin.ch/opc/fr/classified-compilation/19790171/index.html>

Informations et renvois suppl.

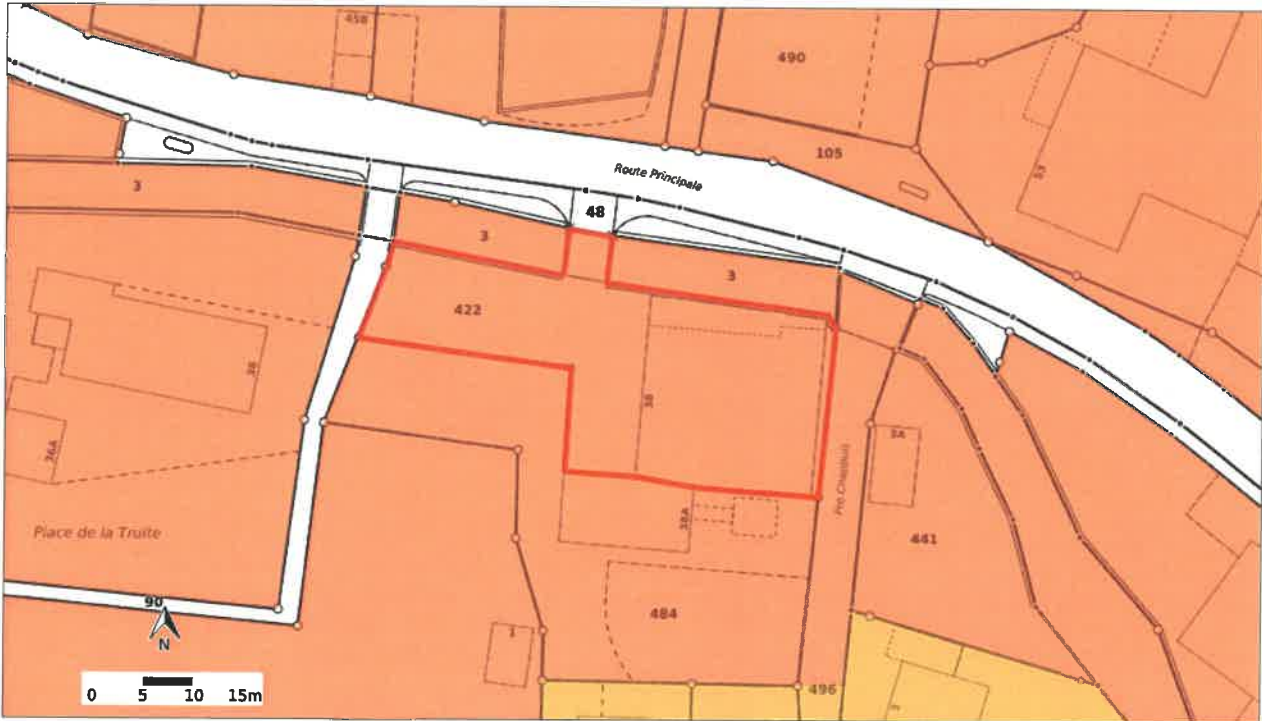
-



Service compétent

Département de l'environnement (DEN)

<http://www.jura.ch/DEN/SDT.html>

Degré de sensibilité au bruit (dans les zones d'affectation)



	Type	Part	Part en %
Légende	 Degré de sensibilité au bruit III	701 m ²	100.0 %
Autre légende (visible dans le cadre)	 Degré de sensibilité au bruit II		
Légende thématique complète	https://geo.jura.ch/crdppf/proj/public/legend/R145_topiclegend.pdf		
Dispositions juridiques	Règlement communal sur les constructions - Mervelier, 6715_RCC https://geo.jura.ch/doc/RCC/6715_RCC_Mervelier.pdf		
Bases légales	Ordonnance portant application de la loi fédérale du 7 octobre 1983 sur la protection de l'environnement, RSJU 814.01 https://rsju.jura.ch/scripts/modules/PDFViewer/Viewer/viewer.html?EnableDownload=1&file=%2Ffr%2Fviewdocument.html%3D20150%26id%3D26579%26v%3D2%26Download%3D1%26Fn%3D814.01_01.03.1990.pdf Ordonnance sur la protection contre le bruit, RS 814.41 https://www.admin.ch/opc/fr/classified-compilation/19860372/index.html		
Informations et renvois suppl.	-		
Service compétent	Département de l'environnement (DEN) http://www.jura.ch/DEN/SDT.html		

Glossaire/Abréviations

OSites: Ordonnance du 26 août 1998 sur l'assainissement des sites pollués (Ordonnance sur les sites contaminés) (RS 814.680)

N° OFS: Numéro officiel de la commune issu du répertoire officiel des communes

LCdF: Loi fédérale du 20 décembre 1957 sur les chemins de fer (RS 742.101)

E-GRID: Identificateur fédéral des immeubles

LEaux: Loi fédérale du 24 janvier 1991 sur la protection des eaux (RS 814.20)

OEaux: Ordonnance du 28 octobre 1998 sur la protection des eaux (RS 814.201)

LA: Loi fédérale du 21 décembre 1948 sur l'aviation (RS 748.0)

OPB: Ordonnance du 15 décembre 1986 sur la protection contre le bruit (RS 814.41)

LRN: Loi fédérale du 8 mars 1960 sur les routes nationales (RS 725.11)

ORN: Ordonnance du 7 novembre 2007 sur les routes nationales (RS 725.111)

RDPPF: Restriction de droit public à la propriété foncière

Cadastre RDPPF: Cadastre des restrictions de droit public à la propriété foncière

OCRDP: Ordonnance du 2 septembre 2009 sur le cadastre des restrictions de droit public à la propriété foncière (RS 510.622.4)

LAT: Loi fédérale du 22 juin 1979 sur l'aménagement du territoire (Loi sur l'aménagement du territoire) (RS 700)

LPE: Loi fédérale du 7 octobre 1983 sur la protection de l'environnement (Loi sur la protection de l'environnement) (RS 814.01)

OSIA: Ordonnance du 23 novembre 1994 sur l'infrastructure aéronautique (RS 748.131.1)

LFo: Loi fédérale du 4 octobre 1991 sur les forêts (Loi sur les forêts) (RS 921.0)

OFo: Ordonnance du 30 novembre 1992 sur les forêts (RS 921.01)

DEN: Département de l'environnement

SCG: Section du Cadastre et de la Géoinformation

SIT-Jura: Système d'Information du Territoire Jurassien